

I. План-схемы ОУ.

План-схема района расположения ОУ, пути движения транспортных средств и детей (воспитанников)

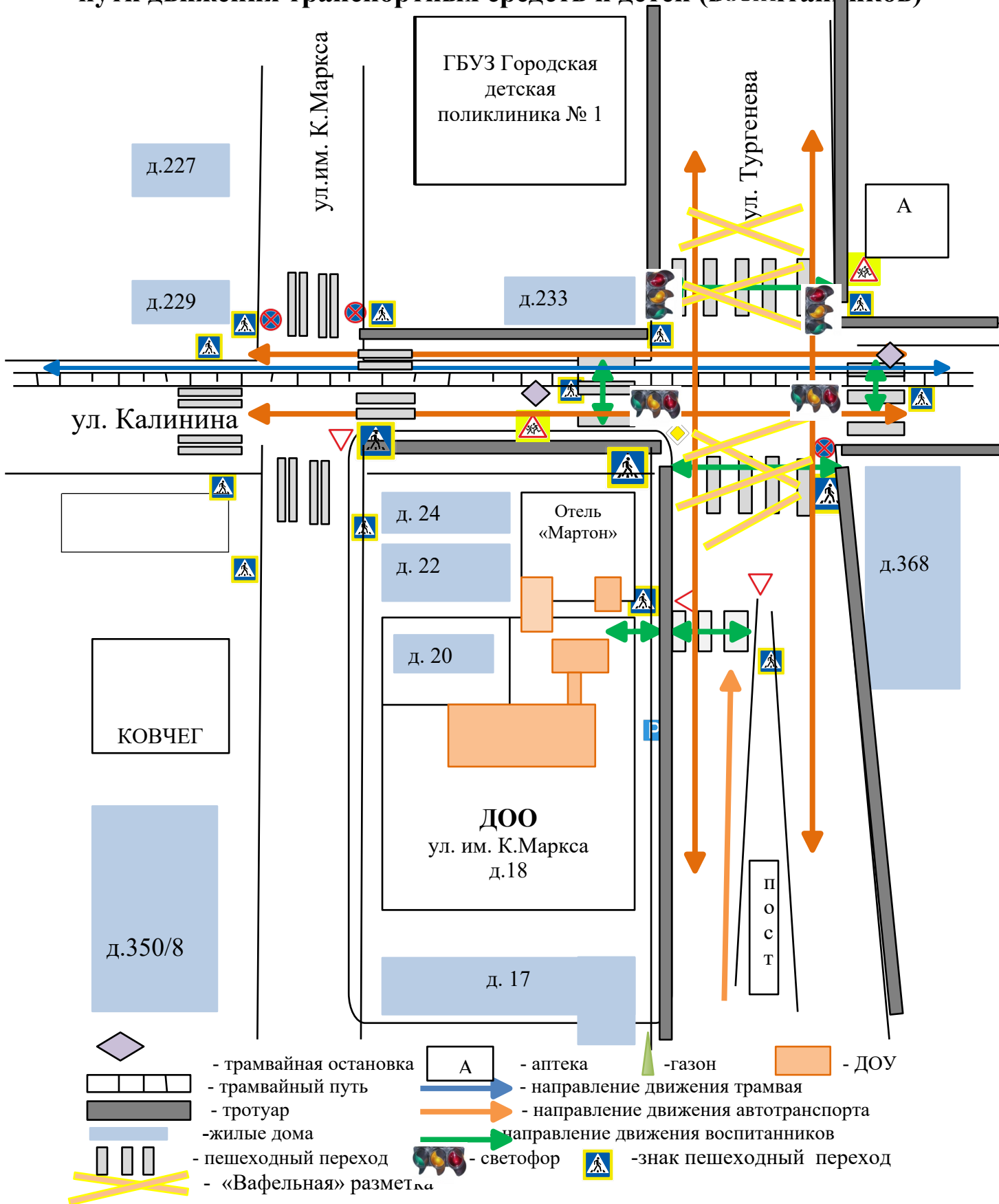
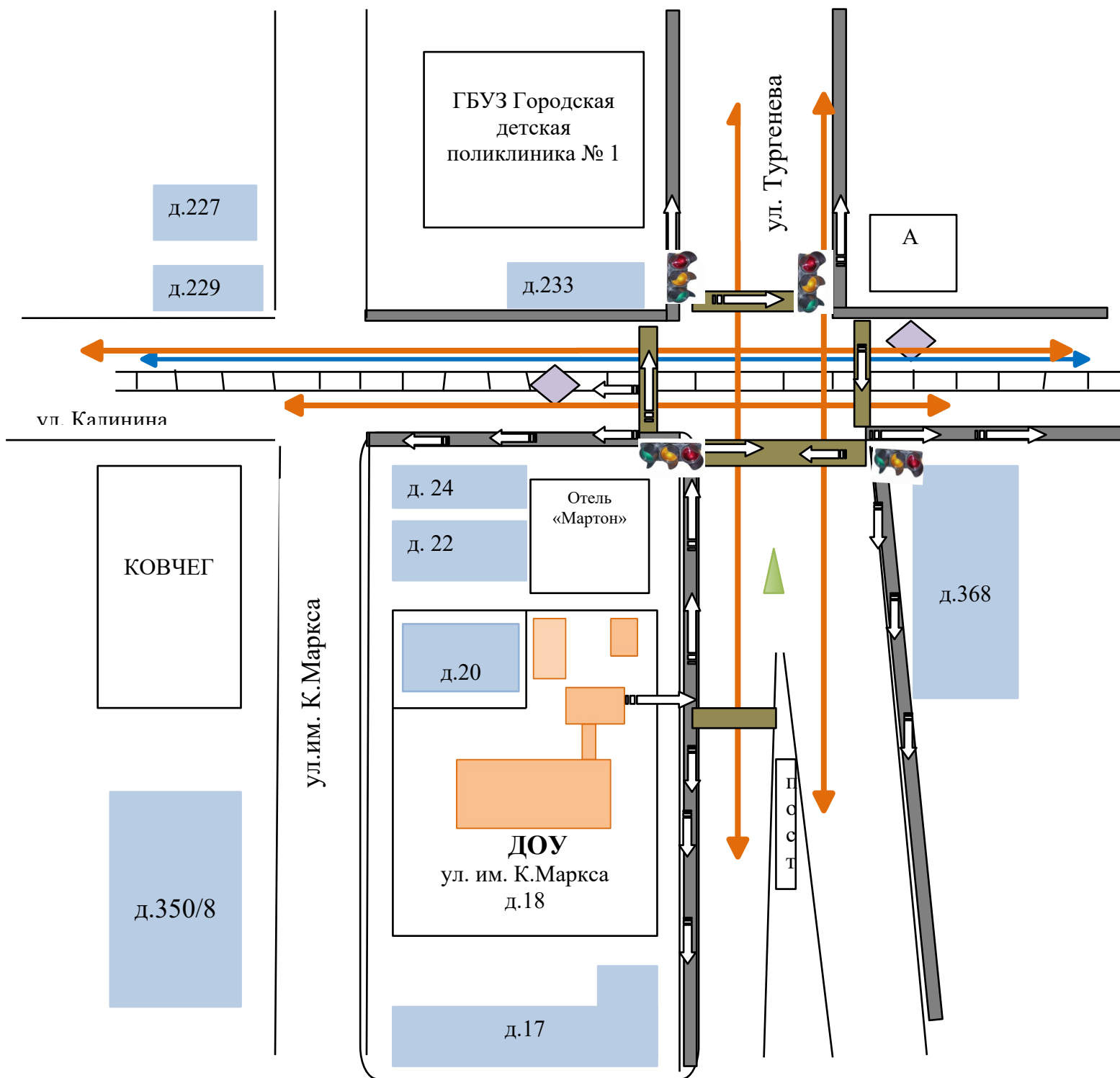
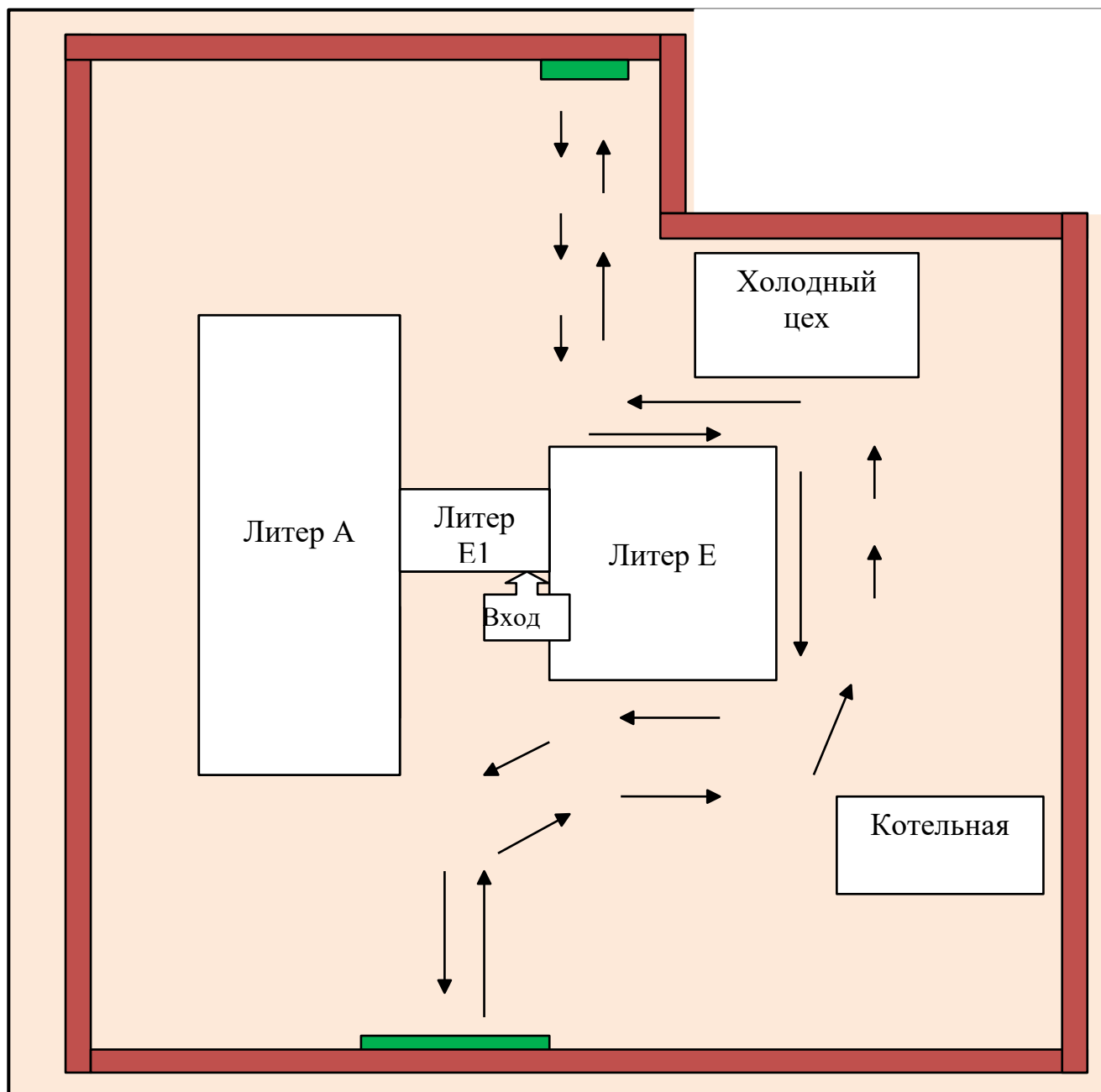






Схема организации дорожного движения в непосредственной близости от образовательного учреждения с размещением соответствующих технических средств, маршруты движения детей и расположение парковочных мест



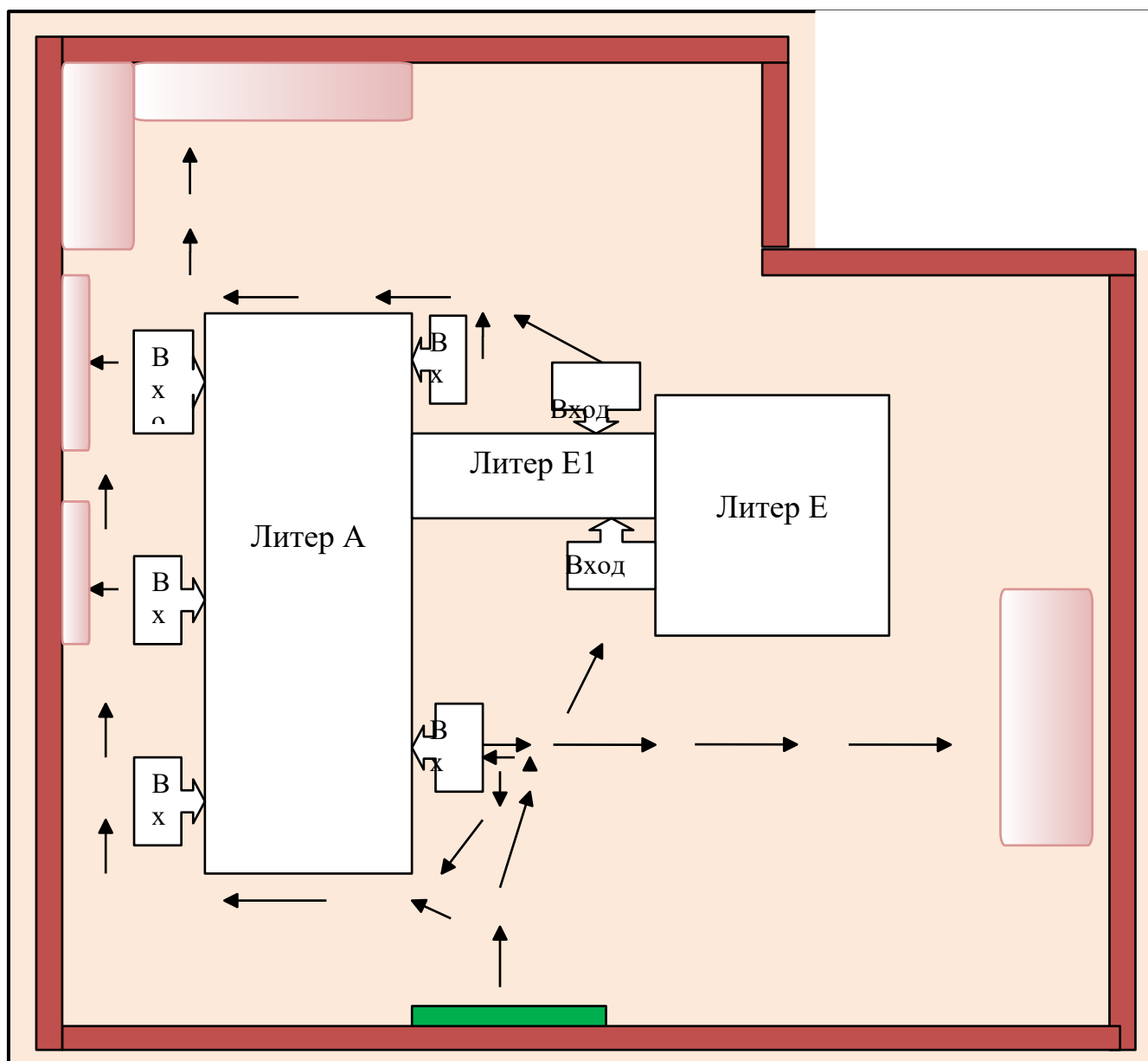
- | | | | | | | | |
|--|------------------------|--|--------------------------------|--|---------------------------------------|--|--------------------------------------|
| | - трамвайная остановка | | - аптека | | - газон | | - ДОУ |
| | - трамвайный путь | | - направление движения трамвая | | - направление движения автотранспорта | | - направление движения воспитанников |
| | - тротуар | | - светофор | | | | |
| | - жилые дома | | | | | | |
| | - пешеходный переход | | | | | | |






Пути движения транспортных средств к местам разгрузки/погрузки и рекомендуемые пути передвижения детей по территории образовательного учреждения



-  - территория ДООУ
-  - ограждение территории (забор)
-  - въезд на территорию (ворота)
-  - направление движения автотранспорта на территории

Пути передвижения детей по территории образовательного учреждения



-  - территория ДООУ
-  - ограждение территории (забор)
-  - вход/выход на территорию (ворота)
-  - направление передвижения детей на территории
-  - прогулочные веранды